
































TOPONÍMIA DA REDE VIÁRIA DE ÁGUEDA

- Lugar da Bolfiar -

Legenda

Rede viária

-  Beco Fonte do Ribeiro
-  Beco da Carvalheira
-  Beco do Cabeco
-  Beco do Carreiro
-  Caminho Vale do Castanheirinho
-  Caminho da Infesta
-  Caminho da Presa
-  Caminho da Rocha
-  Caminho das Borralheiras
-  Caminho do Areeiro
-  Caminho do Chapado
-  Caminho do Reconco
-  Estrada do Caramulo
-  Largo da Parede
-  Largo de S.Geraldo
-  Rua Cabeco do Santo
-  Rua Cimo de Aldeia
-  Rua D'Alem
-  Rua Principal
-  Rua Principal do Souralvo
-  Rua da Cancela
-  Rua da Lavoura
-  Rua da Redonda
-  Rua da Varzea
-  Rua do Cabeco
-  Rua do Rebolo Branco
-  Rua do Ribeiro
-  Rua do Souralvo
-  Travessa das Eiras
-  Travessa do Santo
-  Viela dos Aidos D'Alem

Edificado

-  Edificado

Largos

-  Largo

Linhas de água

-  Rio

Sítio

-  Sítio

Limite do lugar

-  Bolfiar

Limite administrativo

-  Limite administrativo



ESCALA: 1:2250

