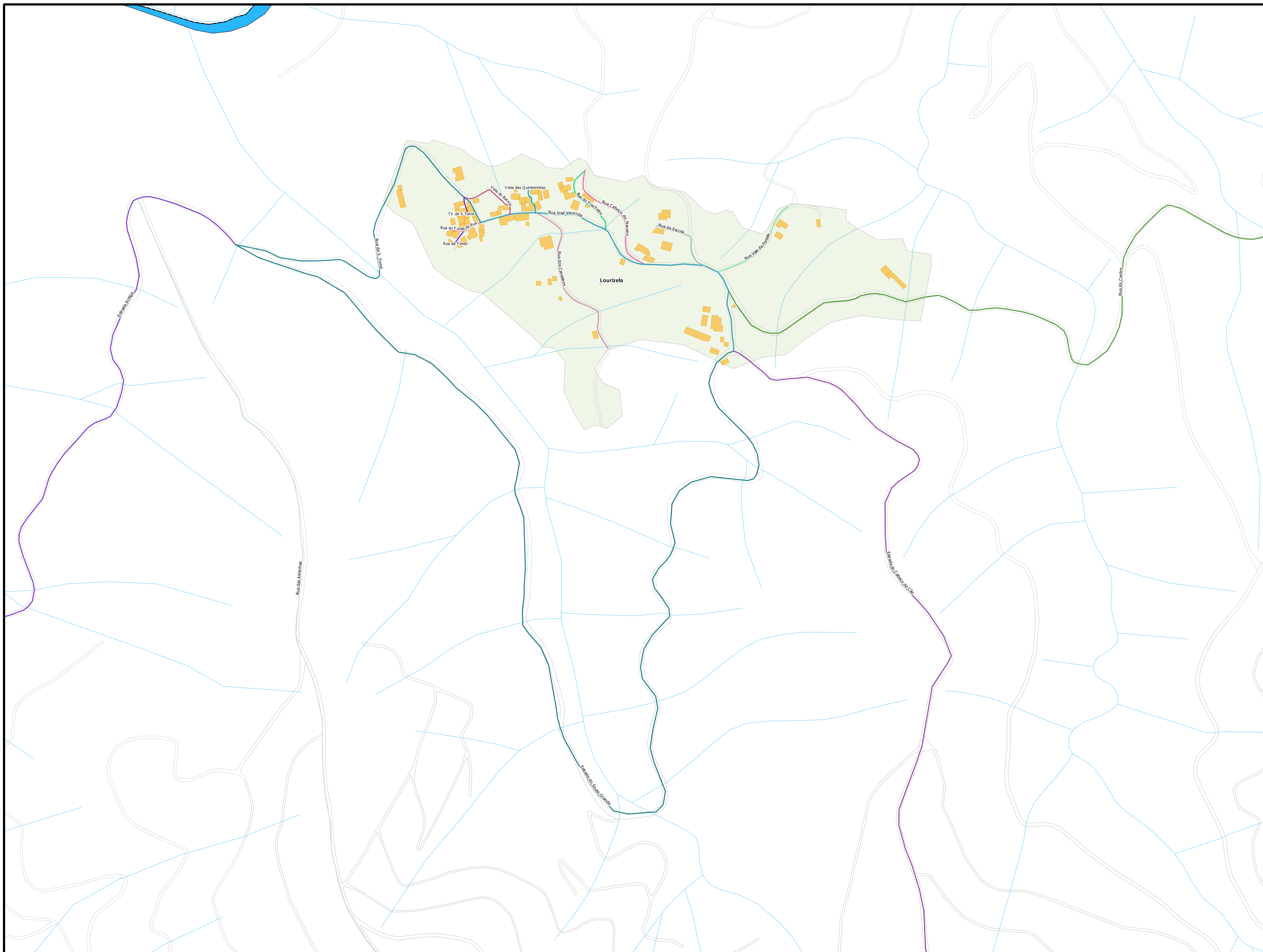




TOPONÍMIA DA REDE VIÁRIA DA FREGUESIA DO PRÉSTIMO
- Lugar de Lourizela -



Legenda

Limite Administrativo























Edificado



Hidrografia



Limite de lugar

-  Á-dos-Ferreiros
-  Barrosa
-  Cabeço de Cão
-  Cambra
-  Carvalho
-  Casal
-  Chouzinha
-  Horta Nova
-  Junqueiro
-  Lourizela
-  Pousadas
-  Préstimo
-  Quinta das Hortas
-  Rio de Maçãs
-  Salgueiro
-  Semada
-  Semadinha
-  Vale d'Égua
-  Vale do Lobo
-  Ventoso

Limite de bairro



Sítios



ESCALA 1:2000